

**PowerPoint presentatie**

# De Geluksbrenger



**HISTORISCH CENTRUM | LEEUWARDEN**

## Websites uit docentenhandleiding

De titels zijn hyperlinks. Maak eerst een internetverbinding. Klik vervolgens de titels aan en u komt op de desbetreffende websites terecht.

### Vorbereiding: boek lezen

[De Hludana-steen. In contact met de Romeinen](#)

[Hogebeintum. Friesland in de terpentijd](#)

[Friesland als kloosterland. De glorie van de kloosters](#)

[De Friese vrijheid. Liever dood dan slaaf!](#)

[Youtube filmpje 'Mariaprocessie 2010'](#)

### Les 1: Replicalijs

[Romeins schrijfplankje uit Friese terp](#)

[Uitrusting van Romeins soldaat](#)

[Wol spinnen met spintol](#)

### Les 1: Tijdsbepaling met tijdbalk

[Landelijk Platform voor Levende Geschiedenis](#)

[Historisch Themapark Archeon](#)

[Het Dickens Festijn in Deventer](#)

[Het Vikingencentrum in Ribe \(Denemarken\)](#)

### Les 3: Originele vondsten onderzoeken

[Hunebed Centrum](#)

[Reconstructie van het meisje van Yde](#)

[Website over archeologie voor onderwijs](#)



© Robert Posthumus, Spectrum Fotografie  
Uit: Erwin Broers, *De wereld onder de Oldehove. Zoektocht naar het vroegste verleden van Leeuwarden*  
(Friese Pers Boekerij, Leeuwarden 2009), p. 102.



# De geluksbrenger

3 KINDEREN - 3 TIJDEN - 1 TERP




Arend van Dam / Akky van der Veer / Janny van der Molen  
Met illustraties van Babs Wijnstra

# De knots van Hercules

**HET JAAR 100**

Eit kijkt naar de wolken.



Iedereen kijkt naar de pap slurpende oude man.





Even later staan ze allemaal op de uitkijk.



De Bataaf gespt zijn mantel los.



De jongen haalt potten, kannen en schalen uit de kist.



Hij gebruikt de vaarboom als roer...



Hij voelt hoe de munten in zijn handpalm vallen.



'Voor bedelaars is hier geen plek,' bromt de soldaat. 'Wegwezen!'



Eit kijkt geboeid naar de manier waarop de man een leren tent repareert.




Hijgend laat hij zich op de grond vallen.





'Zo snotneus! En wat had je allemaal willen hebben voor dat geld?'



Naar de lucht turend vraagt Eit de sterren hem de weg te wijzen.



# Een dappere held

**HET JAAR 625**

'Wat zullen we nou beleven?' gilt tante Wine.



Daarna moet hij de koeien en schapen naar de kustkwelder drijven...



Hij peutert met een rietstengel de modder uit de stippen...



'Is dit echt onherroepelijk?' vraagt ze aan grootvader.



'Kijk eens wat ik hier heb.'





Huite geeft de hanger weer aan Folker en haalt zijn vijfsnarige handharp uit de hoes.



Het zwaardje gaat van hand tot hand.



'Een strijdgordel. Kijk maar, deze.'



In het begin van de zomer druppelen er af en toe berichten binnen over het verloop van de strijd.



'Daar hoeven wij ons gelukkig geen zorgen om te maken,' zegt Folkers moeder.



Hij neemt gauw de gevonden hanger in zijn handen.



'Laat de deur maar openstaan,' zegt zijn moeder.



En niemand herkent hem, behalve Frytha.






# Het wonder van Maria

**HET JAAR 1513**

'Moeder?' Hauckje streelt het gezicht van haar slapende moeder.



'Voor jou,' had hij met een stralende lach gezegd.



Vader aarzelt. 'Maria,' zegt hij.



'Hoe is het met je moeder?' vraagt hij.



Daar liggen al weer nieuwe vissen voor haar klaar.



'Zeg meid, wordt er nog gewerkt.'



Joost steekt nieuwsgierig zijn blonde krullenkop om de hoek.





Aafke zit in een hoek van de kamer met Haye en Rienkje...



Hij legt zijn hand plechtig op zijn hart.



Rustig blijven, prent ze zichzelf in.



'Dank je wel, Maria,' fluistert ze.



Joost begint een beetje te keuvelen tegen Hauckje...

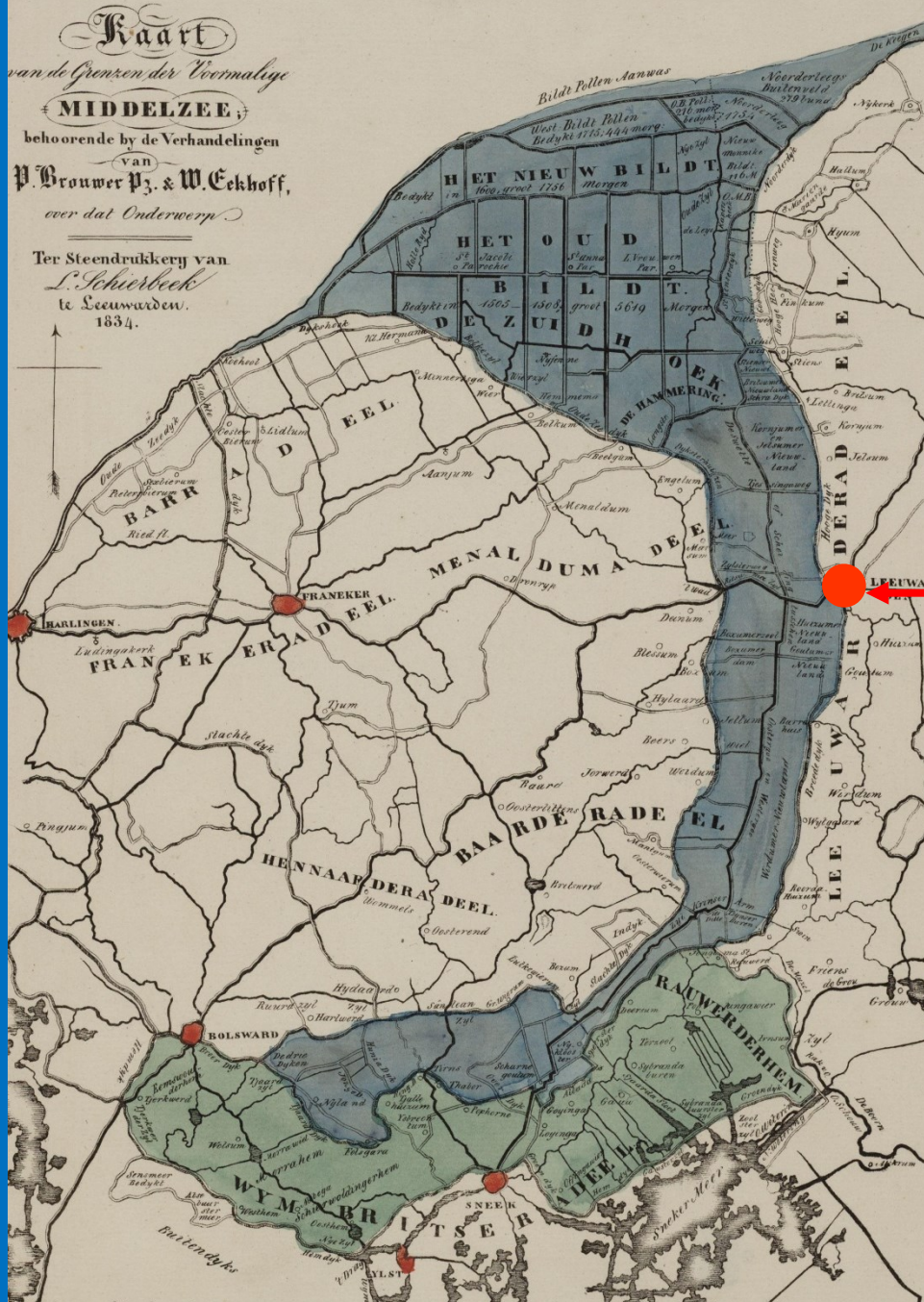
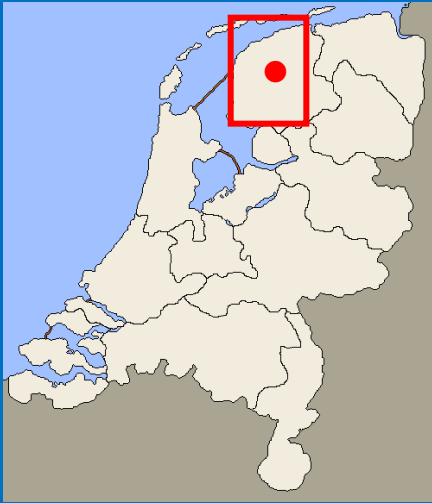


'Maria, lieve Maria.' Haar ogen staan plotseling helder.





© Robert Posthumus, Spectrum Fotografie  
Uit: Erwin Broers, *De wereld onder de Oldehove. Zoektocht naar het vroegste verleden van Leeuwarden*  
(Friese Pers Boekerij, Leeuwarden 2009), p. 102.



Leeuwarden

voormalige  
Middel Zee of Bordine





## Leeuwarden rond het jaar 1000

De 2 terpdorpjes Oldehove (links) en Nijehove (2 terpen rechts) aan de oever van de Middelzee.



## Leeuwarden rond het jaar 1000

De 2 terpdorpjes Oldehove (links) en Nijehove (2 terpen rechts) aan de oever van de Middelzee.



## Leeuwarden in de 13<sup>e</sup> eeuw

Na het verdwijnen van de Middelsee ontwikkelt Nijhove zich tot een stadje.



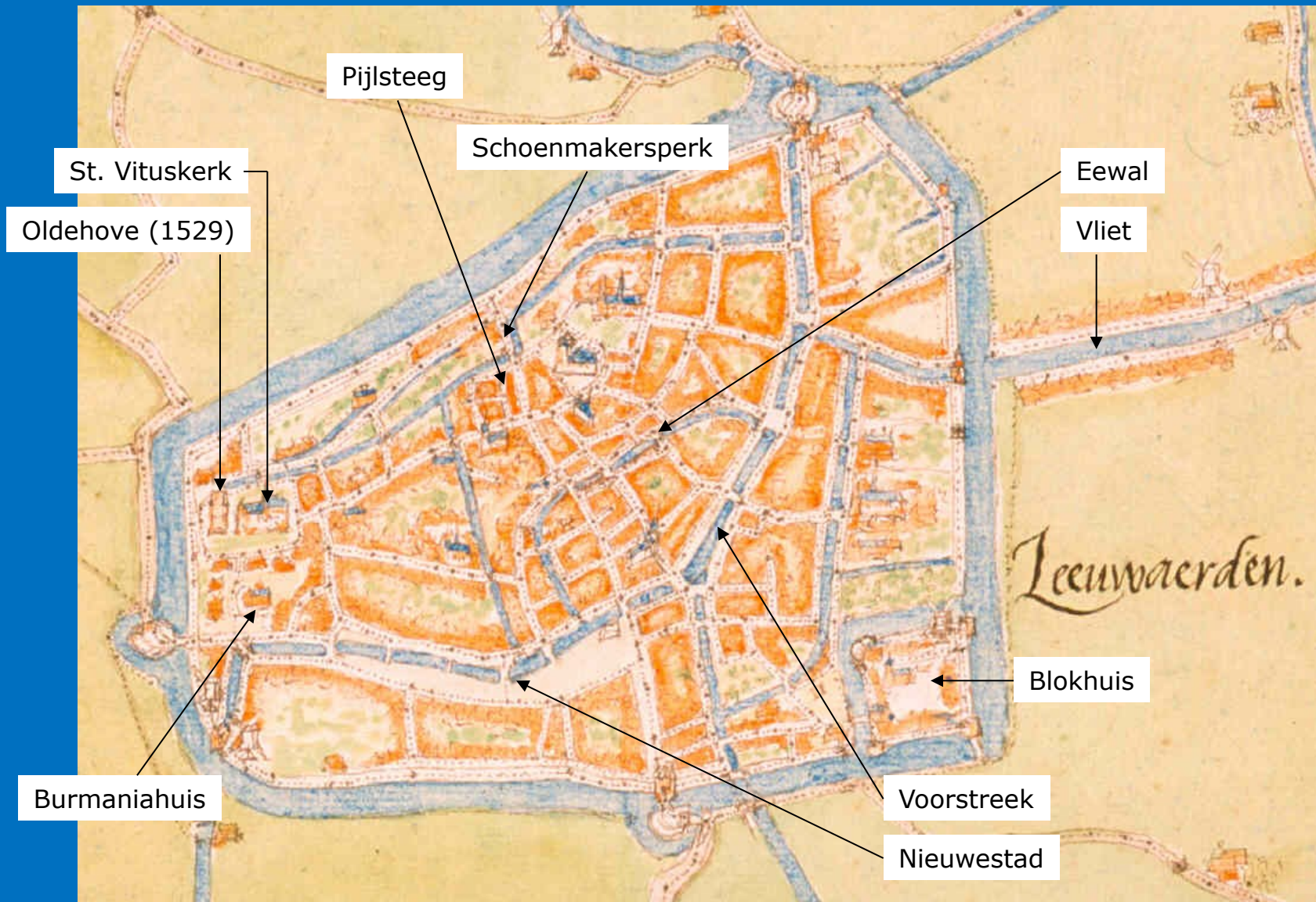
### Leeuwarden in de 13<sup>e</sup> eeuw

Na het verdwijnen van de Middelsee ontwikkelt Nijhove zich tot een stadje.



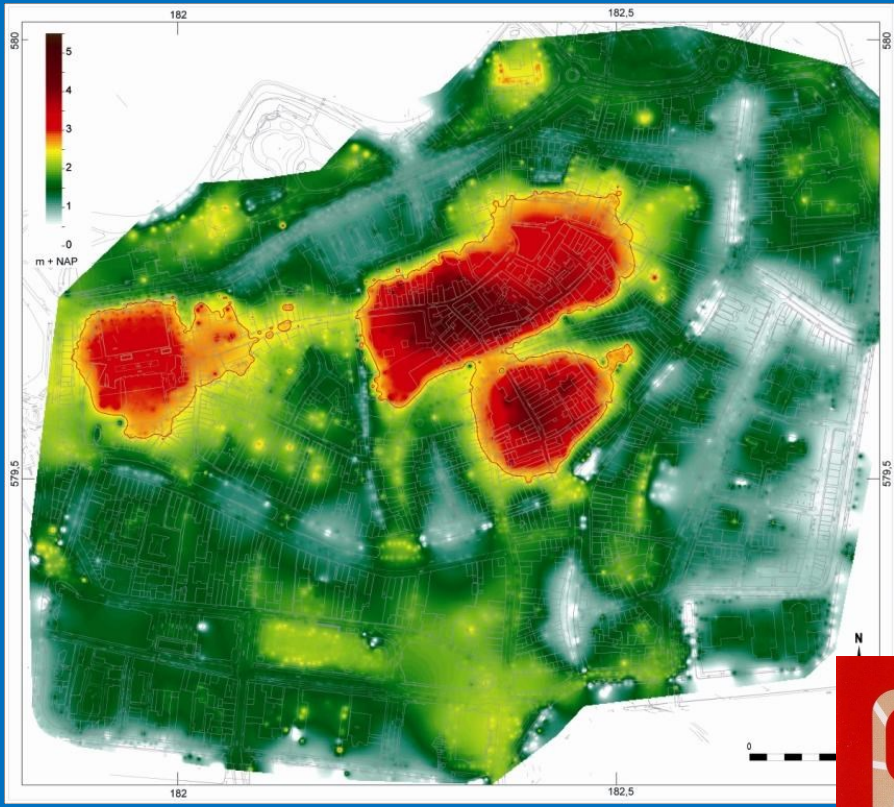
### **Leeuwarden rond 1555**

De 1<sup>e</sup> plattegrond van Leeuwarden, door Jacob van Deventer.  
Nijhove vormt samen met de dorpen Oldehove en Hoek een stad.



### Leeuwarden rond 1555

De 1<sup>e</sup> plattegrond van Leeuwarden, door Jacob van Deventer.  
Nijhove vormt samen met de dorpen Oldehove en Hoek een stad.



**Hoogtekaart van Leeuwarden**  
 Donkerrood = 5 m. boven NAP  
 Wit = NAP



# DETERMINATIEBLAD

BEHOREND BIJ DE LESKIST 'DE GELUKSBRENGER'

